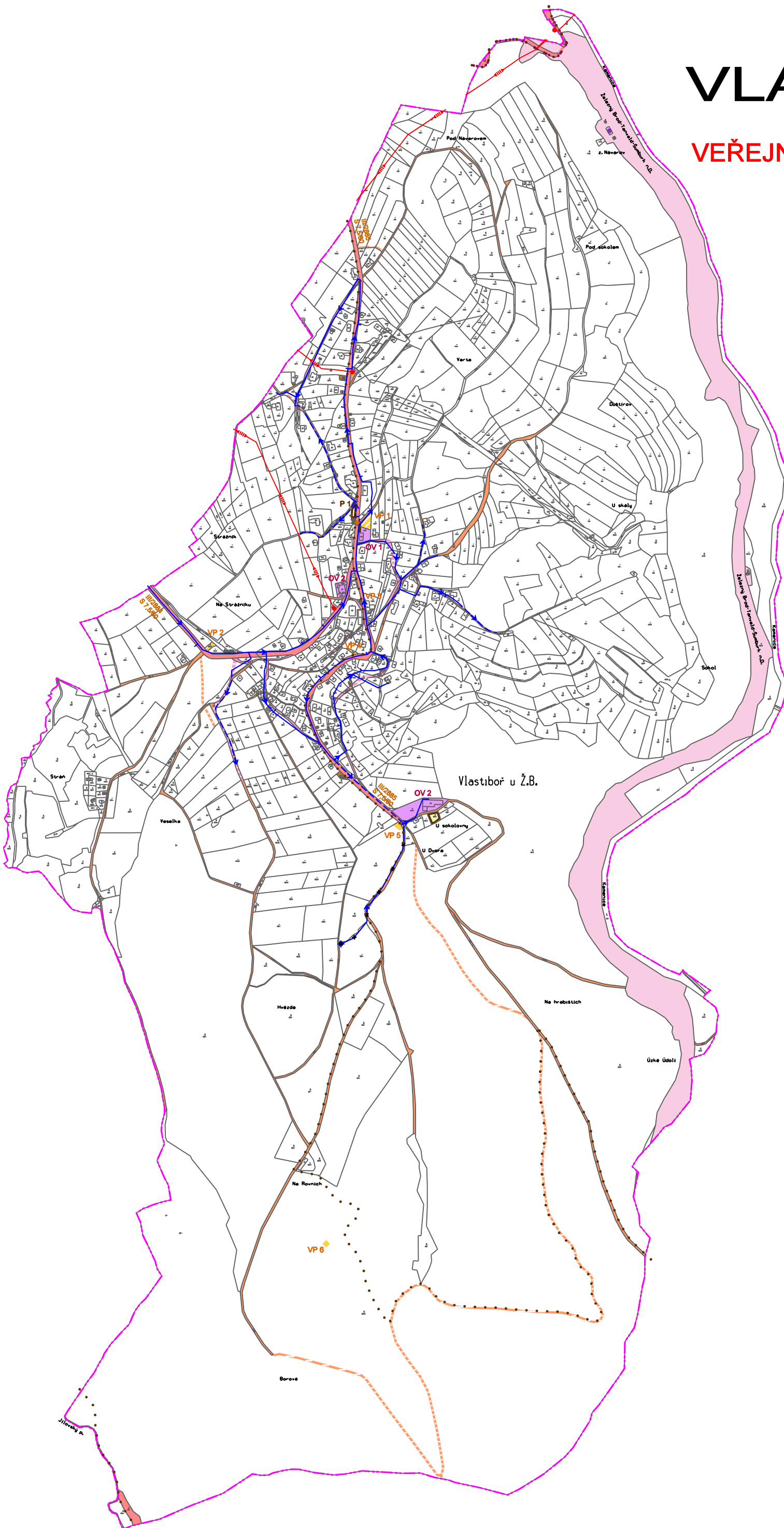
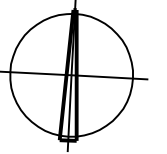
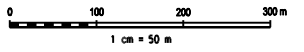


ÚZEMNÍ PLÁN změněný 1. změnou **VLASTIBOŘ** VÝKRES KONCEPCE VEŘEJNÉ INFRASTRUKTURY

M 1:5000



LEGENDA

- stav návrh
- HRANICE ŘEŠENÉHO ÚZEMÍ (ÚZEMÍ OBCE)**
- DOPRAVNÍ INFRASTRUKTURA**
- SILNIČNÍ DOPRAVA**
silnice III. třídy
místní komunikace
úžlové komunikace
- DRAŽNÍ DOPRAVA**
železnice
- DOPRAVNÍ VYBAVENÍ**
autobusové zastávky
železniční zastávka
parkoviště
1. změna ÚP
řadové garáže
- DOPLŇUJÍCÍ ÚDAJE**
třída, číslo silnice
III/2884, III/2885
cyklotrasy
turistické stezky
- TECHNICKÁ INFRASTRUKTURA**
- VODOVOD**
vodovodní řady
vodovodní řad ke zrušení
vodní zdroj ke zrušení
- ELEKTRICKÁ ENERGIE**
trafostanice
nadzemní vedení VN 35kV
- OBČANSKÉ VYBAVENÍ**
- OBČANSKÉ VYBAVENÍ - veřejná infrastruktura**
škola
veřejná administrativní, správa, sbor dobrovolných hasičů
- VEŘEJNÁ PROSTRANSTVÍ**
- VEŘEJNÁ PROSTRANSTVÍ**
prostor u obecního úřadu
prostor u křižky nad řadovými garážemi
prostor zvonice
prostor pomníku obětem I. světové války
prostor sousedí partyzánů u sokolovny
prostor okolí zemljaniky

Použitý software: MicroStation GeoGraphics 08.05.02.10

POŘIZOVATEL:	MĚSTSKÝ ÚŘAD ŽELEZNÝ BROD odbor územního plánování a regionálního rozvoje
ZPRACOVATEL:	Ing. arch. M. Štěpánek ARCHSERVIS, LIBEREC
NADŘÍZENÝ ORGÁN ÚZEMNÍHO PLÁNOVÁNÍ:	KÚ LIBERECKÉHO KRAJE OÚPSŘ
SCHVALUJÍCÍ ORGÁN:	ZASTUPITELSTVO OBCE VLASTIBOŘ
ČÍSLO ZAKÁZKY: 1 03 13	DATUM: červenec 2013
	ČÍSLO VÝKRESU 3