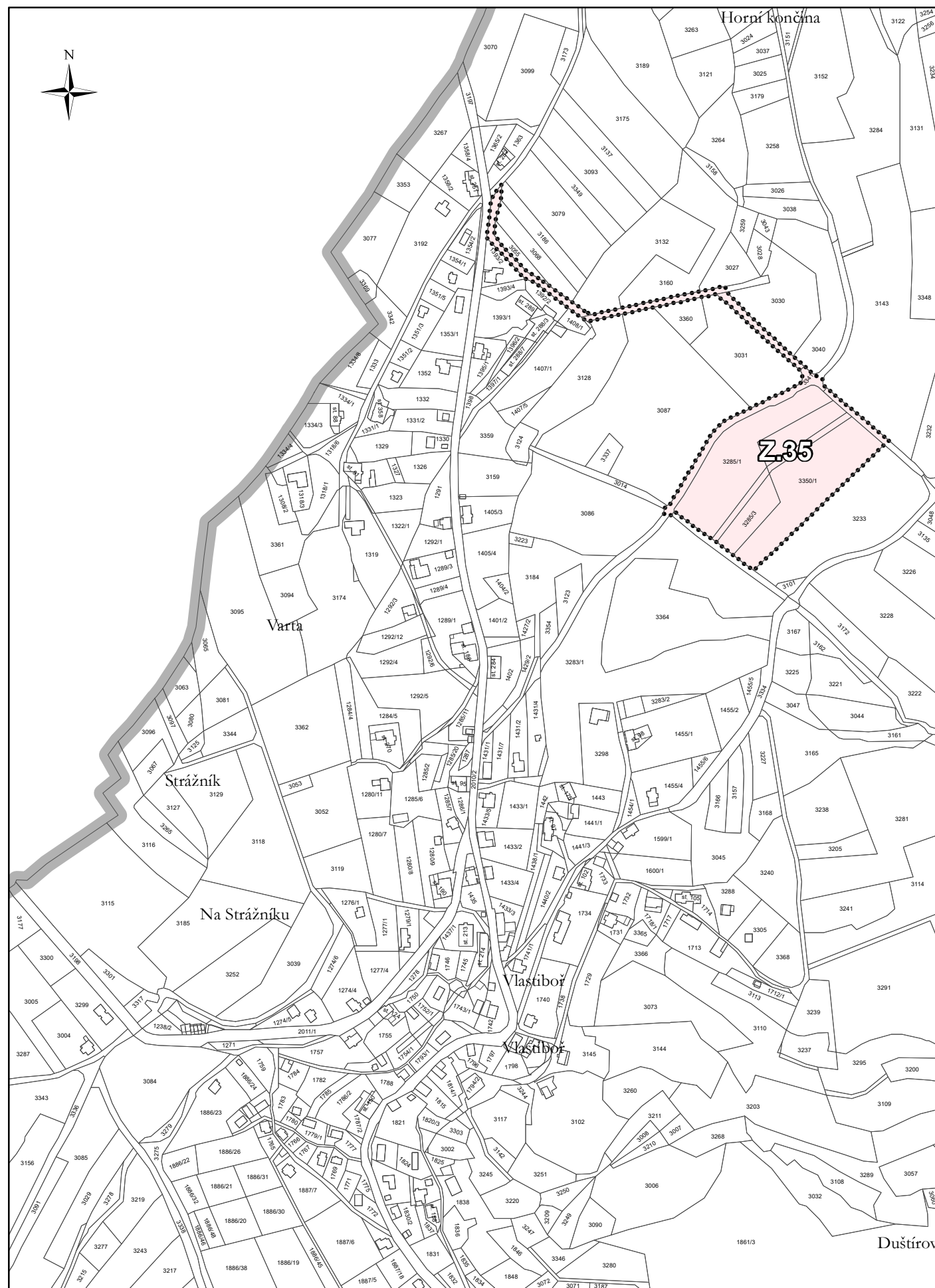




výkres základního členění území změna č. 3 územního plánu Vlastiboř



Legenda

-  správní území
-  zastavitelné plochy

Záznam o účinnosti

vydávající správní orgán: Zastupitelstvo obce Vlastiboř	datum nabytí účinnosti:
oprávněná úřední osoba pořizovatele jméno a příjmení: Jolana Zahradková funkce: oprávněná úřední osoba pořizovatele	otisk úředního razítka pořizovatele
jméno a příjmení: František Barták funkce: starosta obce	
Jitka Smítková Vlastiboř 21, 392 01 Soběslav	razítko projektant
datum vyhotovení: červen 2024	
vypracoval: Jitka Smítková Vlastimil Smítka	
odpovědný projektant: Vlastimil Smítka	
číslo paré:	

0 50 100 200 300 400 500 m

měřítko 1:5 000