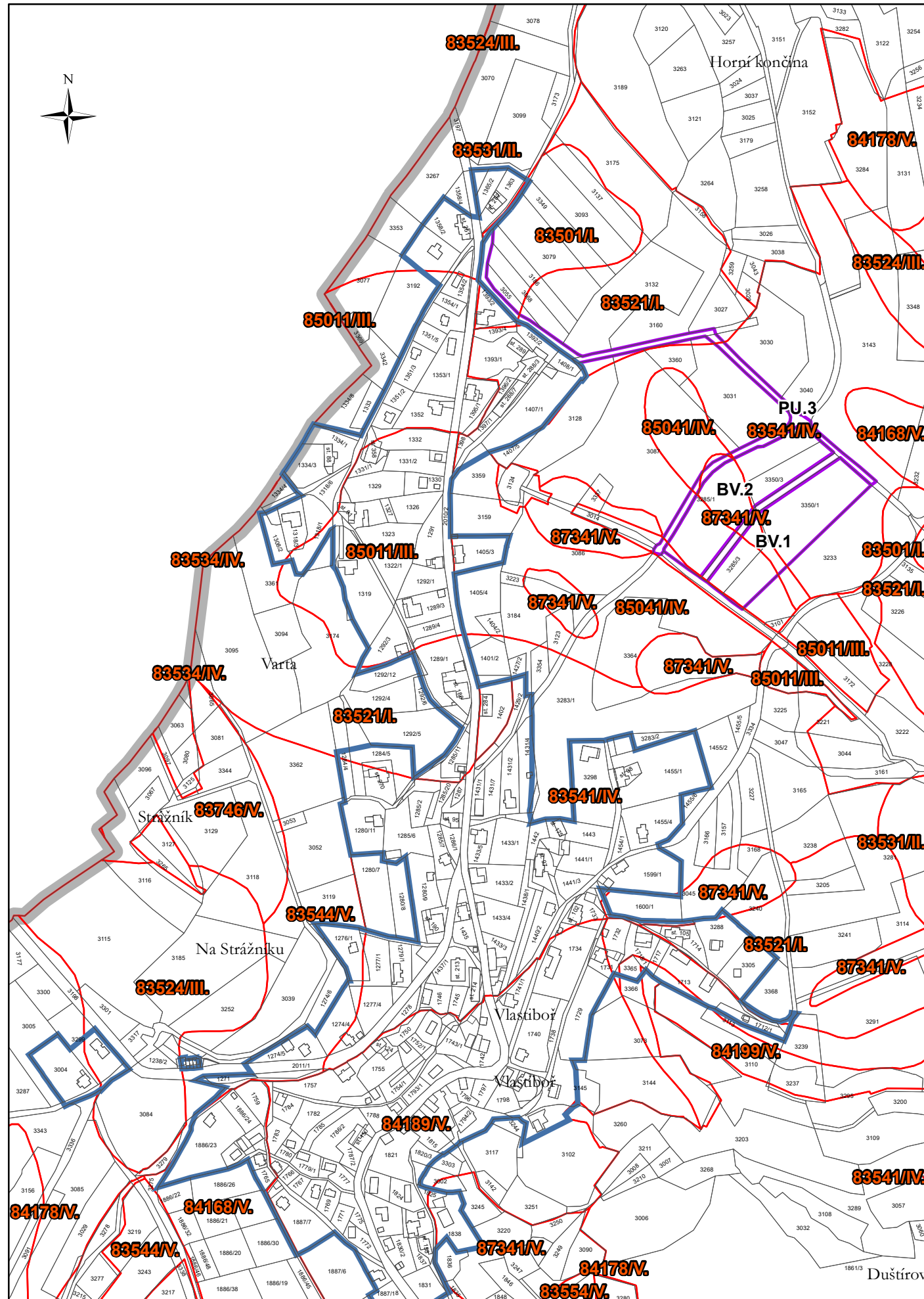







výkres předpokládaných záborů půdního fondu odůvodnění změny č. 3 územního plánu Vlastiboř



Legenda

-  správní území
-  aktualizované zastavěné území k 1. 6. 2024 dle změny č. 2 UP Vlastiboř
-  plochy a koridory, na nichž se předpokládá zábor půdního fondu
-  investice do půdy za účelem zlepšení půdní úrodnosti
-  hranice tříd ochrany, včetně bonitovaných půdně ekologických jednotek

Jitka Smítková Vlastiboř 21, 392 01 Soběslav	razitko projektant
datum vyhotovení: červen 2024	
vypracoval: Jitka Smítková Vlastimil Smítka	
odpovědný projektant: Vlastimil Smítka	
číslo paré:	



měřítko 1:5 000