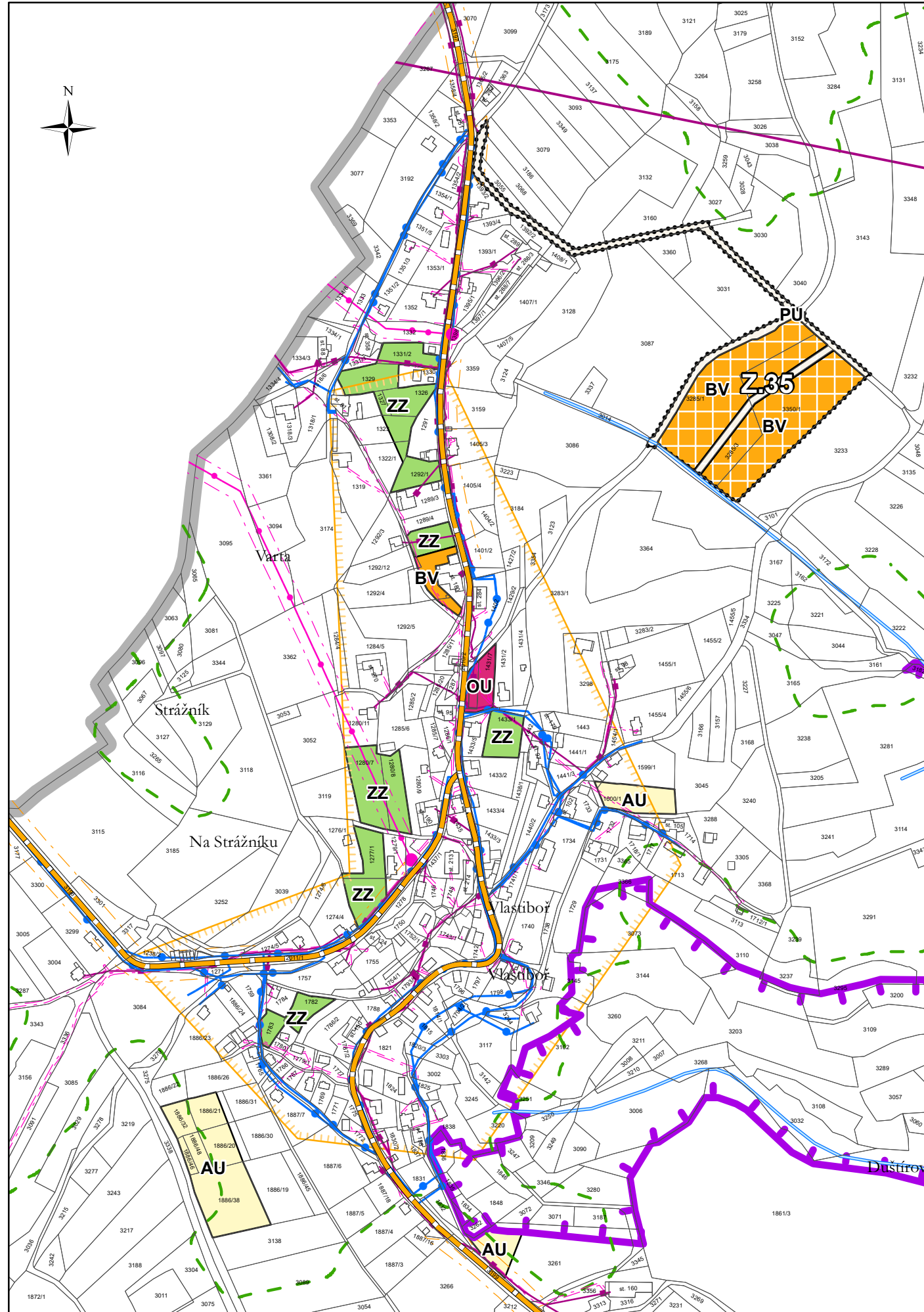


koordináčn vkres





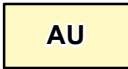
odvedn zmny . 3 uzemnho plnu Vlastibo








Legenda

-  sprvn uzem
-  zastaviteln plochy

plochy s rozdlnm zpsobem vyuit

- | | | |
|---|---|---------------------------------|
| stabilizovan | nvrh | |
|  |  | bydlen venkovsk |
|  | | obansk vybaven veejn |
|  |  | veejn prostranstv vseobecn |
| | | zele - zahrady a sady |
| | | zemdlsk vseobecn |

duleit omezen v uzem

-  elektrick stanice
-  elektrick veden vysokho napt
-  ochrann psma elektrizan soustavy
-  komunikan veden vetn ochrannho psma
-  radiorelov trasa
-  vodovod vetn ochrannho psma
-  silnice
-  ochrann psma silnic
-  vodn tok
-  vzdlenost 30 m od okraje lesa
-  NATURA 2000 - evropsky vznamn lokalita
-  uzem s archeologickmi nlezy katagorie II.

Jitka Smtkov Vlastibo 21, 392 01 Sobslav	razitko projektant
datum vyhotoven: erven 2024	
vypracoval: Jitka Smtkov Vlastimil Smtka	
odpovdn projektant: Vlastimil Smtka	
islo par:	



mrtko 1:5 000